

Województwo: dolnośląskie
Powiat: kamiennogórski
Gmina : Lubawka
Obręb : **Lubawka III**
ul. Kamiennogórska 19 dz.207/18

Mapa do celów projektowych Mapa zasadnicza

matryca lewostronna
skala 1:500

Sporządzono na podstawie AM 462.333.2542

zakres opracowania

Aktualizację mapy w oznaczonym zakresie
wykonało Biuro Usług Geodezyjnych s.c.
w Kamiennogórze, dn. 21.IX.2007

Kierownik Roboty
Zbigniew Królak

Prezes Biura
Jan Gabala

Biuro Usług Geodezyjnych
Jan Gabala, Jan Gutkowski, Zbigniew Królak
Edward Nwandrak
10 Papieża Jana Pawła II 11a
tel. fax 744 76 70
58-400 Kamienna Góra
REGON 230022118 NIP 614-010-16-32

**STAROSTA KAMIENNOGÓRSKI
WYDZIAŁ GEODEZJI
OŚRODEK DOKUMENTACJI GEODEZYJNO-KARTOGRAFICZNEJ
w Kamiennogórze**

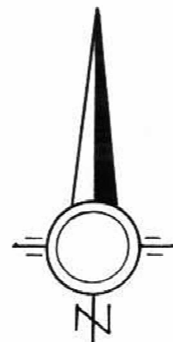
W obszarze oznaczonym linią
dokonano aktualizacji treści mapy zasadniczej.
Dokumenty z pomiaru uzupełniającego przyjęto
do zasobu powiatowego dnia 05.09.2007 r.

I zezwolenie wydano pod nr. 92-52/2007


Niniejsza mapa może służyć do celów projektowych. Projektowane obiekty budowlane wymagające pozwolenia na budowę podlegają wytyczeniu i inwentaryzacji powykonawczej przez jednostki uprawnione do wykonywania prac geodezyjnych.

Kam. Góra 25. IX 2007


(Mie i nazwisko, podpis, stanowisko
składowe osoby upoważnionej)



LEGENDA



1 - ISTNIEJĄCY OBIEKT, PRZEDMIOT OPRACOWANIA



2 - ISTNIEJĄCY OBIEKT, PRZEZNACZONY DO ROZBIÓRKI



3 - PROJEKTOWANA ROZBUDOWA (NA MIEJSCU ROZEBRANEGO OBIEKTU)

4 - PROJEKTOWANE SCHODY ŻELBETOWE

5 - PROJEKTOWANA POCHYLNIA

+/-0,00 = +492,75 m.n.p.m

Z.U.T.B "MAK- TECH " s.c A. Makaś , W. Wilk ul. Słowackiego 9 Kamienna Góra	PROJEKT WYKONAWCZY		
	Inwestycja	Przebudowa z rozbudową budynku Domu Kultury wraz z biblioteką w Lubawce	
	Inwestor	Gmina Lubawka , 58-420 Lubawka , ul. Plac Wolności 1	
	Adres inwestycji	58-420 Lubawka , ul. Kamiennogórska 19 , DZ. NR 207/18 ,134 , 142/5 , 132/1,	
	Branża	BUDOWLANA	
	Projektant	mgr inż. arch. Anna Michno upr. 284/00/DUW mgr inż. Włodzimierz Wilk upr. 557/01/DUW inż. Grzegorz Sułkowski upr. 591/01/DUW	RYS. nr. 1A
	Asystent projektanta	mgr inż. Jarosław Wawrzaszek zam. ul. Żeromskiego 37/3 , 58-372 Boguszów - Gorce	
	Nazwa rysunku	ZAGOSPODAROWANIE TERENU	Data: GRUDZIEŃ 2007

